

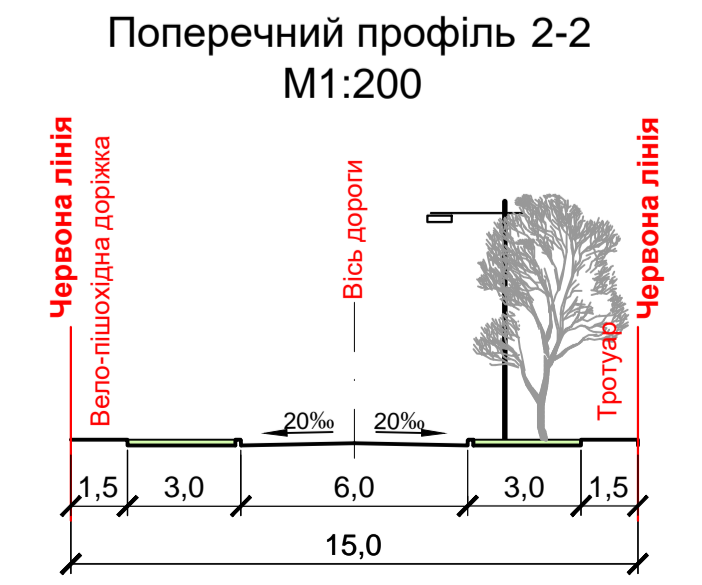
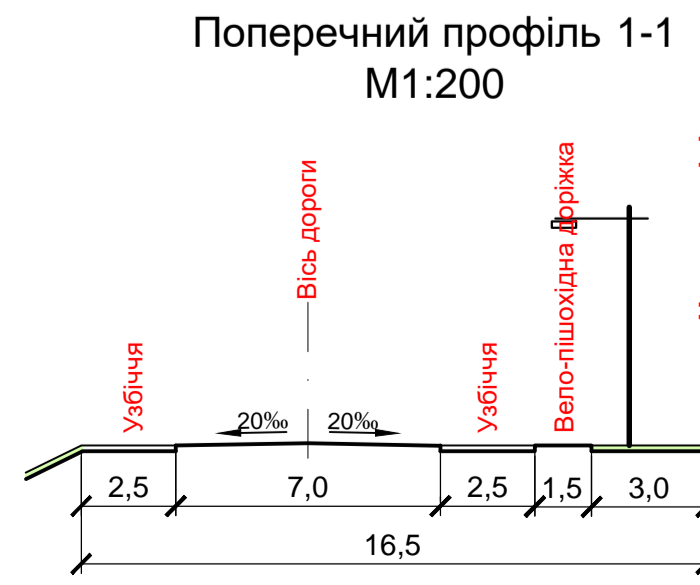
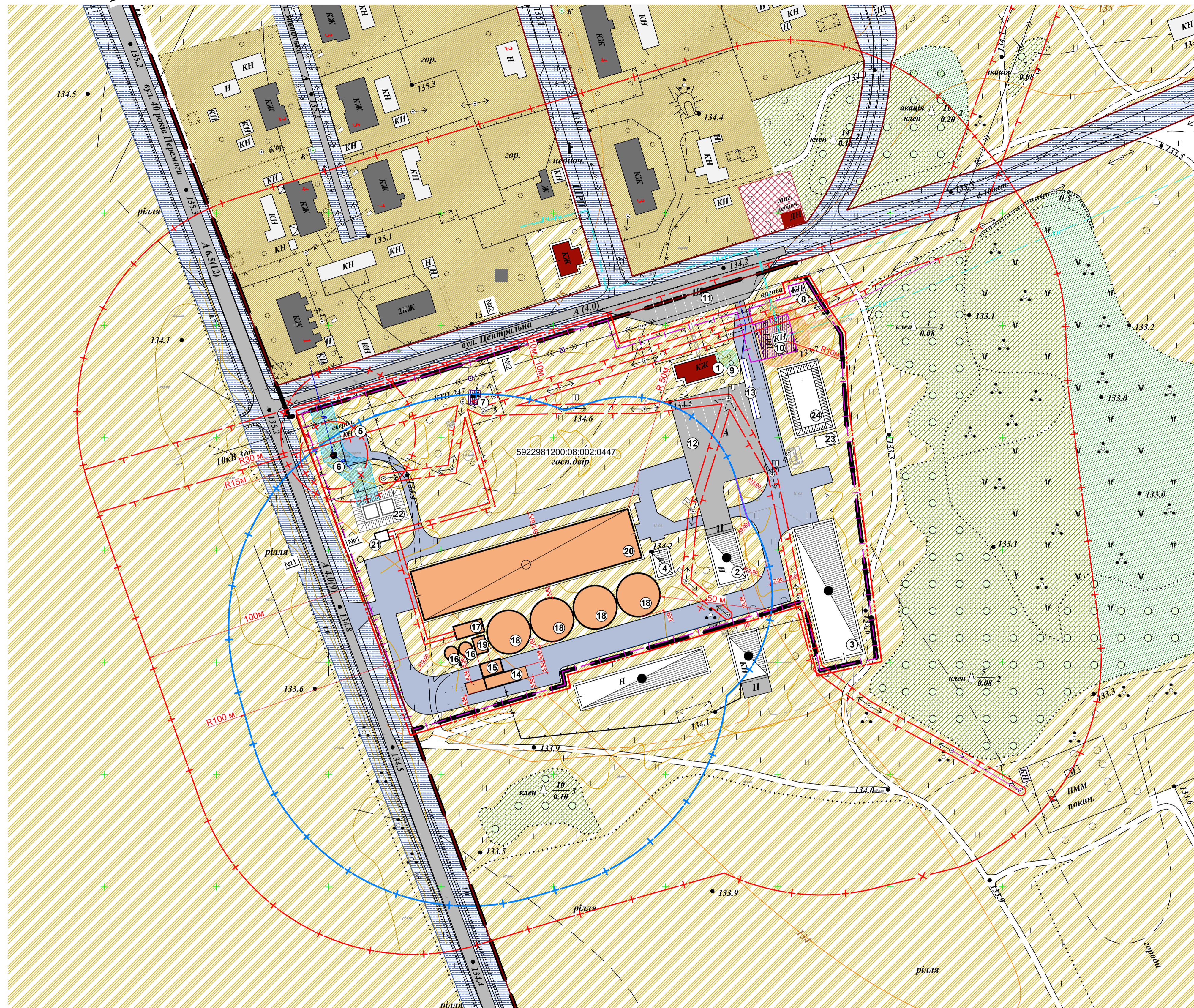
Проектний план та схема обмежень у використанні земель. План червоних ліній. Креслення поперечних профілів вулиць. М 1:1000

Експлікація будівель та споруд

Номер на плані	Найменування	Кільк.	Примітка
1	Адмін. будівля	1	Існуюч.
2	Приміщення сушки	1	Існуюч.
3	Склад	1	Існуюч.
4	Склад	1	Існуюч.
5	Артезіанська свердловина	1	Існуюч.
6	Башта Рожновського	1	Існуюч.
7	КТП -247	1	Існуюч.
8	Вагова	1	Існуюч.
9	Локальна очисна споруда побутових стоків	1	Існуюч.
10	ГРП	1	Існуюч.
11	Майданчик стоянки автотранспорту	1	Існуюч.
12	Майданчик стоянки автотранспорту	1	Існуюч.
13	Вагова	1	Проект.
14	Пункт приймання зерна	1	Проект.
15	Норійно-очисна вежа	1	Проект.
16	Силос з конусним дном	2	Проект.
17	Зерносушарка	1	Проект.
18	Силос з плоским дном	4	Проект.
19	Теплогенератор	1	Проект.
20	Ангар (склад зерна)	1	Проект.
21	Насосна пожежегасіння	1	Проект.
22	Пожрезуар ємністю 2х100м³	1	Проект.
23	Очисні споруди зливових стоків	1	Проект.
24	Пруд -випаровувач зливових стоків	1	Проект.

Умовні позначення

Існуючий стан	Розрахунковий етап	Межі території
		Межа території, що розглядається детальним планом
		Межа населеного пункту
		Межа території підприємства
Функціональне зонування території		Дорожня мережа
		Прізьди та майданчики з твердим покриттям
		Грунтові дороги
		Червоні лінії вулиць
		Будівлі та споруди
		Громадська будівля існуюча
		Житловий будинок існуючий
		Виробнича будівля (споруда) існуюча
		Будівлі та споруди елеватора
Планувальні обмеження		
		Санитарно-захисна зона від господарського двору (існуюча)
		Санитарно-захисна зона від джерел шкідливості елеватора
		Охоронна зона навколо (вздовж) об'єкта енергосистеми
		1-й пояс санітарної охорони артезіанської свердловини
		Зона обмеження забудови від ГРП
		Зона обмеження забудови від водопроводу
		Зона обмеження забудови від самопливної каналізації



- Охоронна зона навколо (вздовж) об'єкта енергосистеми: ЗТП-247 (10/0,4 кВ) - 3 м, ПЛЕ10 кВ -10 м в кожному сторону від крайнього дроту ПЛЕ, повітряна лінія електропередачі напругою до 0,4кВ - 2 м в кожному сторону від осі ПЛЕ.
- Обмеження забудови від інженерних мереж до будинків і споруд: водопровід - 5м; самопливна каналізація (побутова) - 3м; газопровід низького тиску - 2 м; ГРП -ГРП - 10 м; 1-й пояс санітарної охорони артезіанської свердловини - 30,0м; водонапірна башта Рожновського - 15м.
- Санитарно-захисні зони: від господарського двору (існуюча) - 100м; від зерносушарки та норійно-очисної вежі - 100м; від складу зерна та силосів - 50м.

23-05- ДПТ				
Детальний план території земельної ділянки для нового будівництва комплексу приймання, очистки, зберігання та відвантаження зерна за адресою: вул. Центральна 1, село Чернецьке Сумського району Сумської області				
Ім. Клі. Арх. № док. Під. Дата				
ГАП	Золотарьова		10.23	Стадія Аркуш Аркуші
Розробив	Золотарьова		10.23	
Перевірила	Золотарьова		10.23	
Проектний план та схема обмежень у використанні земель. План червоних ліній. Креслення поперечних профілів вулиць.				ДПТ 3
Н. контр.	Басанець		10.23	ФОП Басанець Т.В.